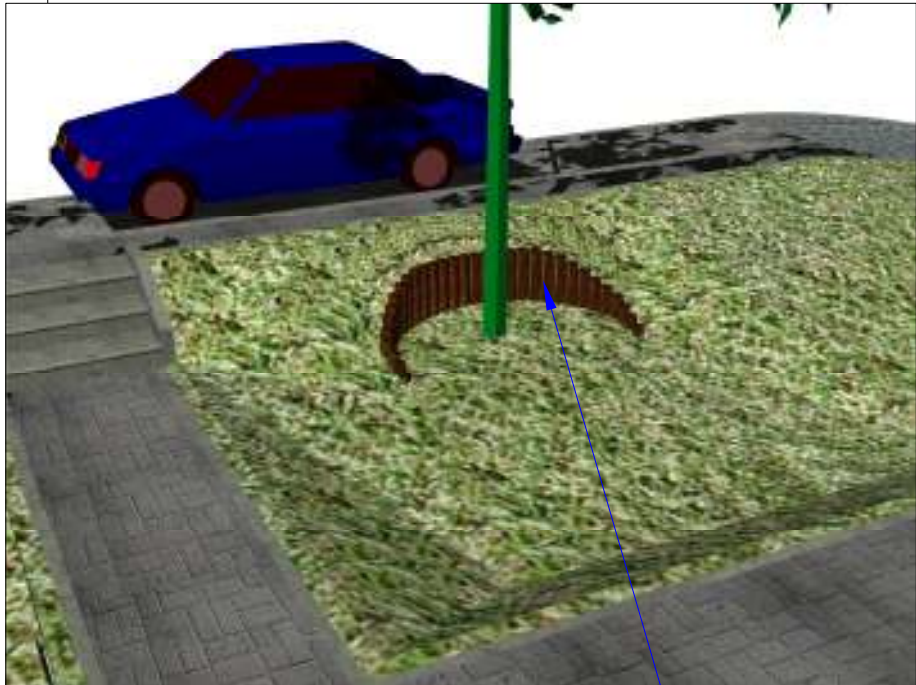



Kopējā 3D vizualizācija

Atblastsieniņa ap esošo koku pk.2+30

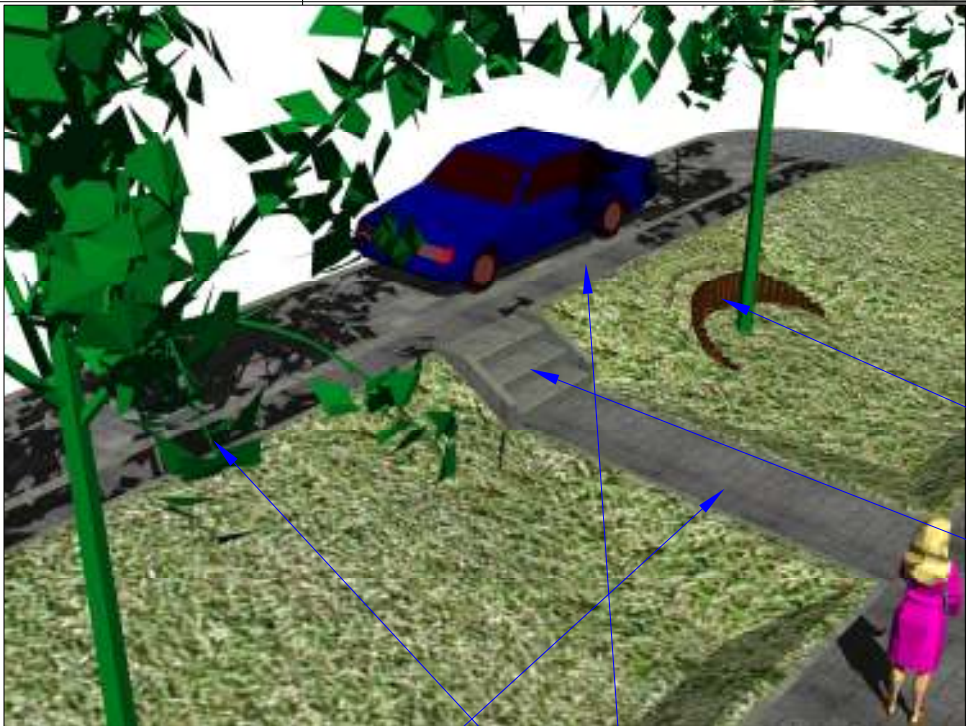


Būvprojektā paredzēts saglabāt esošo nogāzes reljefu ap esošiem kokiem (+/- 0.15m) ar vienu izņēmuma vietu, kur nepieciešams izbūvēt atbalstsieni (~0.4m liela augstumu starpība)

Laukakens bruģa noapaļojums starp projektētām autostāvvietām un nobrauktuvi



Projektēto pakāpienu 3D vizualizācija



Nogāzes griezumam skatīt rasējumā CD 5-1 "Griezumi" - griezum 3-3


Laukakens seguma griezumam skatīt rasējumā CD 5-2 "Griezumi" - griezumi 8-8, A-A un B-B

Projektētā atbalstsiena no ķīmiski apstrādātiem koka mietinjiem (nostiprināti 1.0m dziļumā, D 0.1m)

Pakāpienu griezumam skatīt rasējumā CD 5-3 "Griezumi" - griezumi 12-12 un 13-13

Projektētā ietve uz autostāvvietām (1.0m plata)

Projektētā izkāpšanas / iekāpšanas ietve (0.5m plata)

| | | | | | | | |
|--|------------|--|------------|--------|---------|--------------|----------|
| Pasūtītājs: P/i "Komunālā pārvalde" | | Līguma numurs: 2014 / 311P | | | | | |
| Projektētājs:  Infrastruktūras objektu projektēšana | | Projekts: Brīvības ielas rekonstrukcija posmā no Lielā prospekta līdz Latgales ielai, Ventspilī | | | | | |
| | | Rasējums: 3D vizualizācija | | | | | |
| Būvproj.vad. | Izstrādāja | Datums | Arhīva Nr. | Mērogs | Stadija | Rasējuma Nr. | Lapu sk. |
| M.Rozentāls | E.Šķēls | 06.01.2015 | 11-14 | - | TP | CD 7 | 1 / 1 |